AMMINISTRAZIONE PROVINCIALE DELLôAQUILA

- UFFICIO TECNICO -
SETTORE VIABILITAô

– PROGETTO ESECUTIVO -

MASTERPLAN PER L'ABRUZZO ï Sub. Intervento 16
S.R. 5 ñTIBURTINA VALERIAò ï S.P. 124 ñDI NESPOLOò ï S.P. 27 ñDEL CAVALIEREò - S.P. 111 ñDI MONTESERRASECCAò - S.P. 26 ñTURANENSEò ï LAVORI DI MANUTENZIONE STRAORDINARIA DEL CORPO STRADALE PER LA MESSA IN SICUREZZA



INQUADRAMENTO TERRITORIALE E DOCUMENTAZIONE FOTOGRAFICA	TAVOLA **2.0**	Identif. **IT-DF**
	Scala -	Data 05.12.2018

PROGETTISTI **Ing. Giuditta MILANO (F.to)**	RESPONSABILE DEL PROCEDIMENTO **Geom. Giuseppe DI BERNARDINI (F.to)**

S.R. 5 ñTIBURTINA VALERIAò

Il tratto di competenza di questa Amministrazione della SR 5 ñTiburtina Valeriaòha una estensione complessiva di 28,200 Km (dal Km 70+000 al Km 98+200) ovvero a partire dal Comune di Carsoli fino al Comune di Tagliacozzo di cui questa strada costituisce il principale asse viario di collegamento .

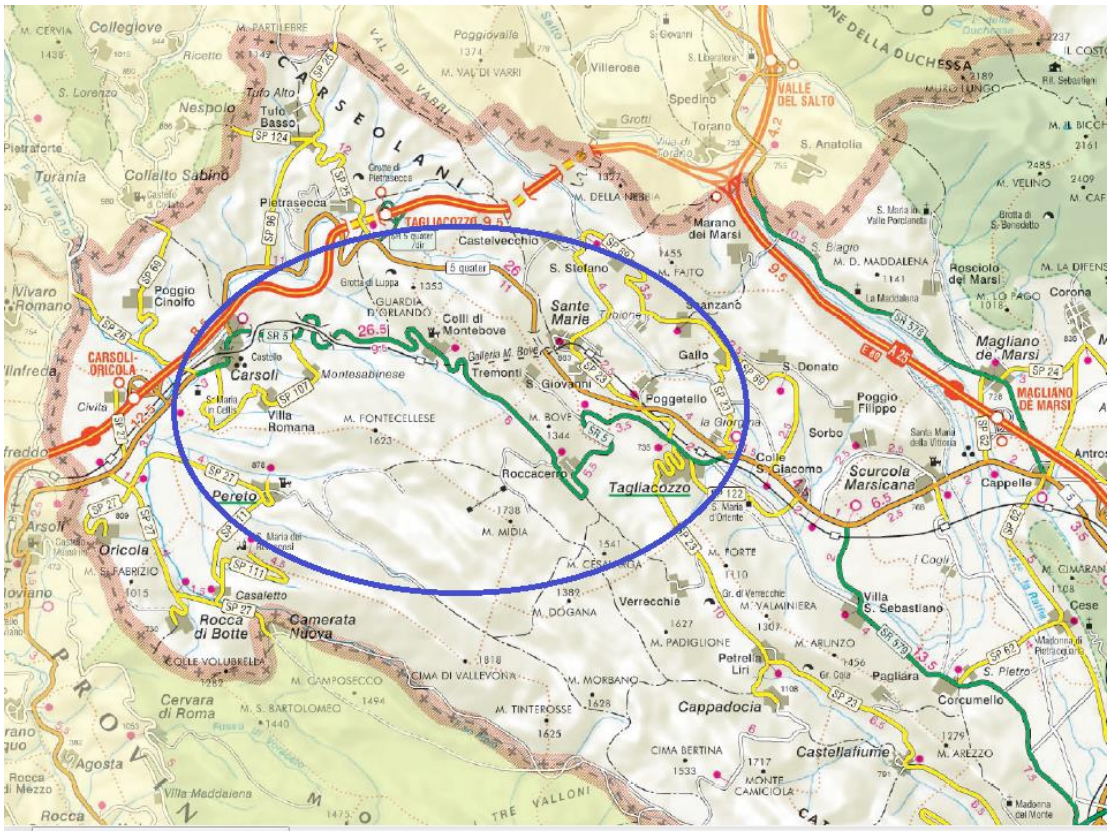

Estratto Carta delle Strade Provinciali

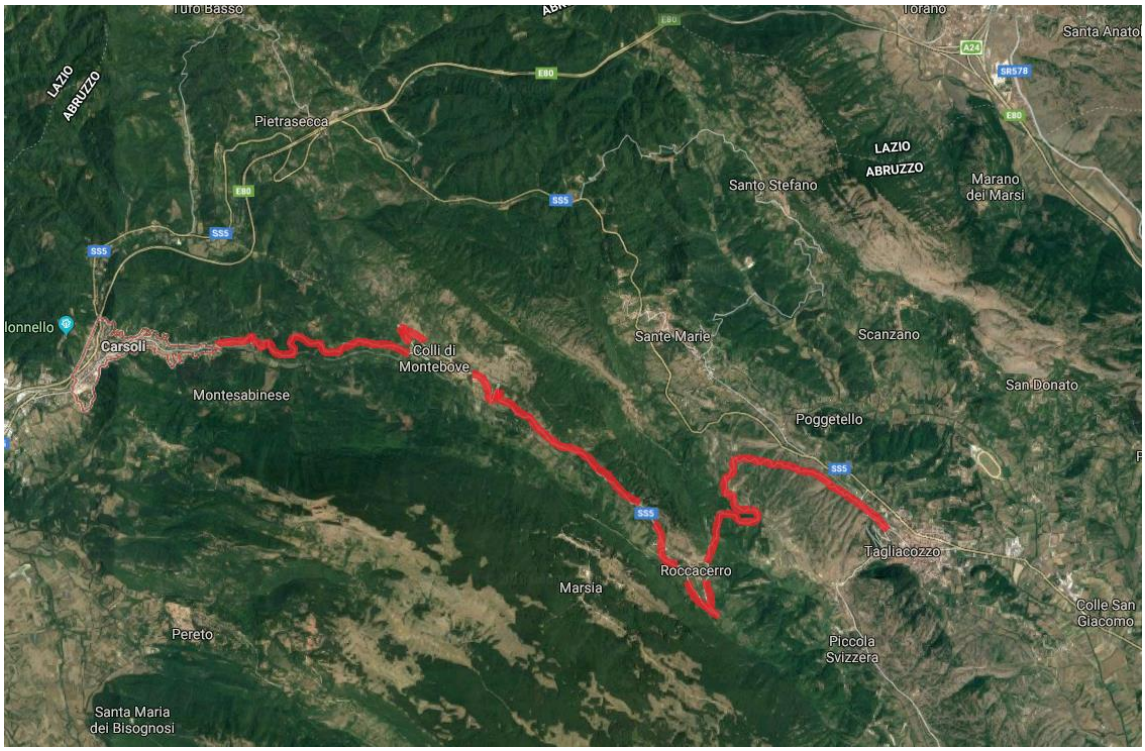

*Vista satellitare SR 5 **ñ**Tiburtina Valeria**ò***

S.P. 124 “DI NESPOLO”

La SP 124 “di Nespolo” parte dalla SP 96 “di Valle di Tufo”, in corrispondenza del territorio Comunale di Carsoli, fino ad arrivare al Comune di Nespolo, in corrispondenza del confine tra Regione Abruzzo e Regione Lazio ed ha una estensione complessiva di 3,000 Km.

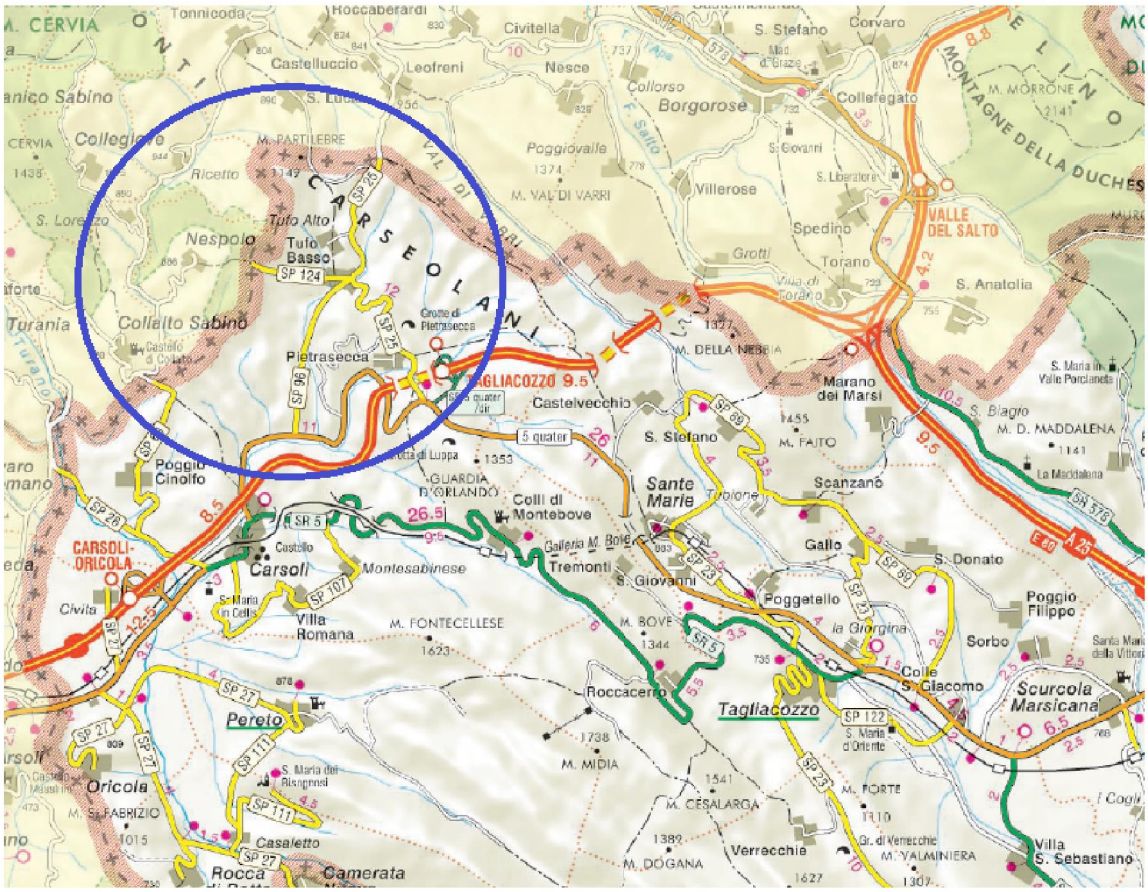

Estratto Carta delle Strade Provinciali



Vista satellitare SP 124 ñdi Nespoloò

S.P. 27 ñDEL CAVALIEREò

La SP 27 ñdel Cavaliereò si articola in diversi tratti insistenti sui territori Comunali di Carsoli, Oricola e Pereto per una estensione complessiva di 20,910 Km. Uno dei quatrro rami, in cui si articola la strada SP 27, si innesta sulla SS 411 a partire dal Comune di Carsoli, l'altro parte dalla SS 411 per arrivare fino al Comune di Camerata Nuova. Da questo secondo tratto si dipartono gli altri due che collegano, rispettivamente, i Comuni di Oricola e Pereto.

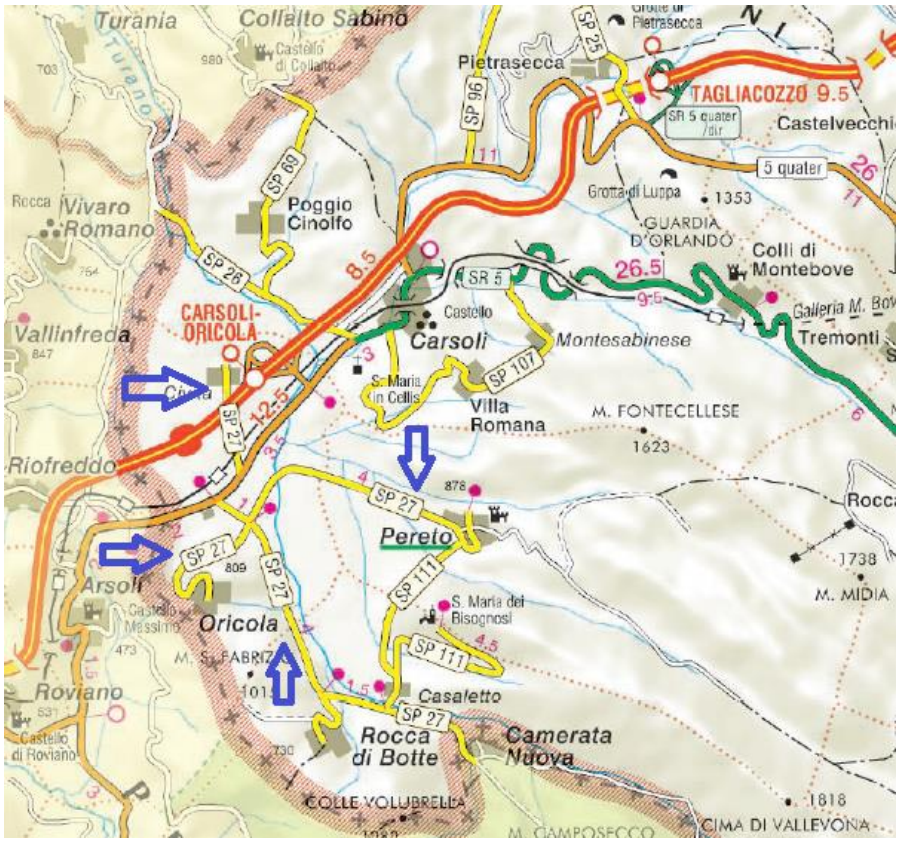

Estratto Carta delle Strade Provinciali



*Vista satellitare SP 27 **ñ**del Cavaliere**ò***

S.P. 111 ñDI MONTESERRASECCAò

La SP 111 ñdi Monteserraseccaò si sviluppa a partire dalla SP 27 ñdel Cavaliereò nel tratto di collegamento con il comune di Camerata Nuova e si divide in due rami, uno che conduce a Pereto e l'altro a Santa Maria dei Bisognosi (nel territorio Comunale di Pereto) per una estensione complessiva di 8,865 Km.

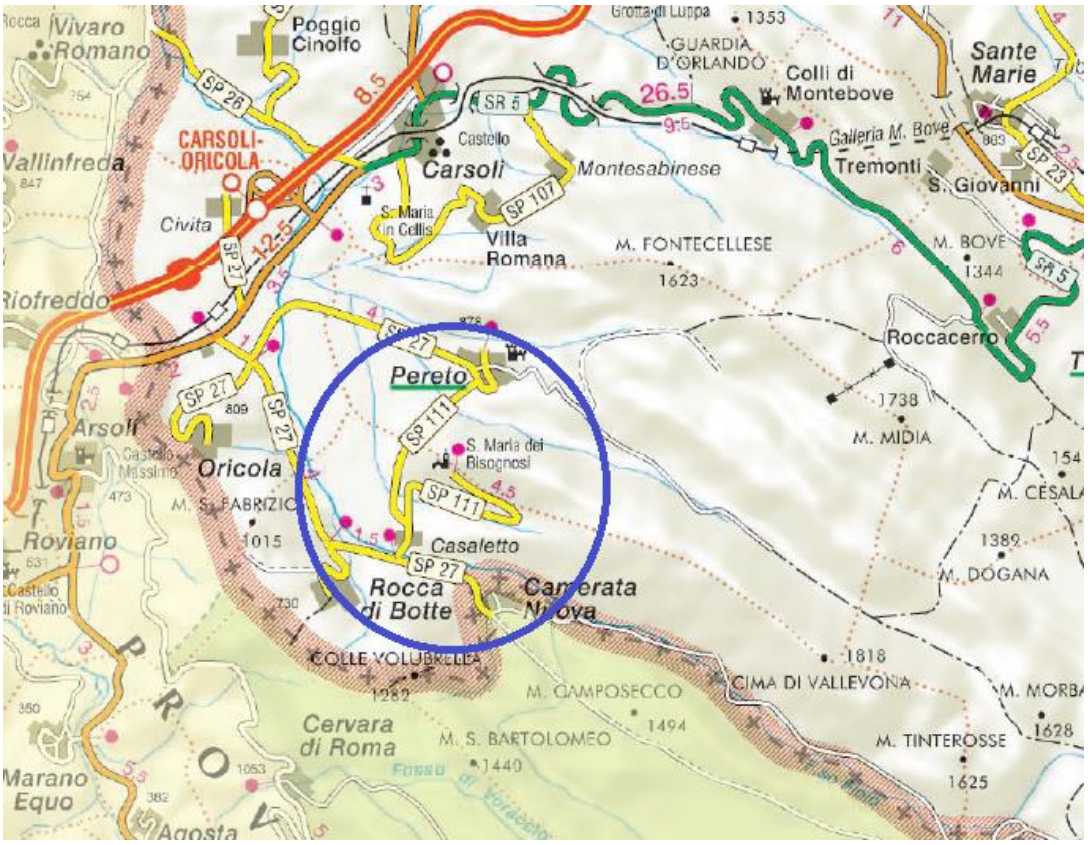

Estratto Carta delle Strade Provinciali

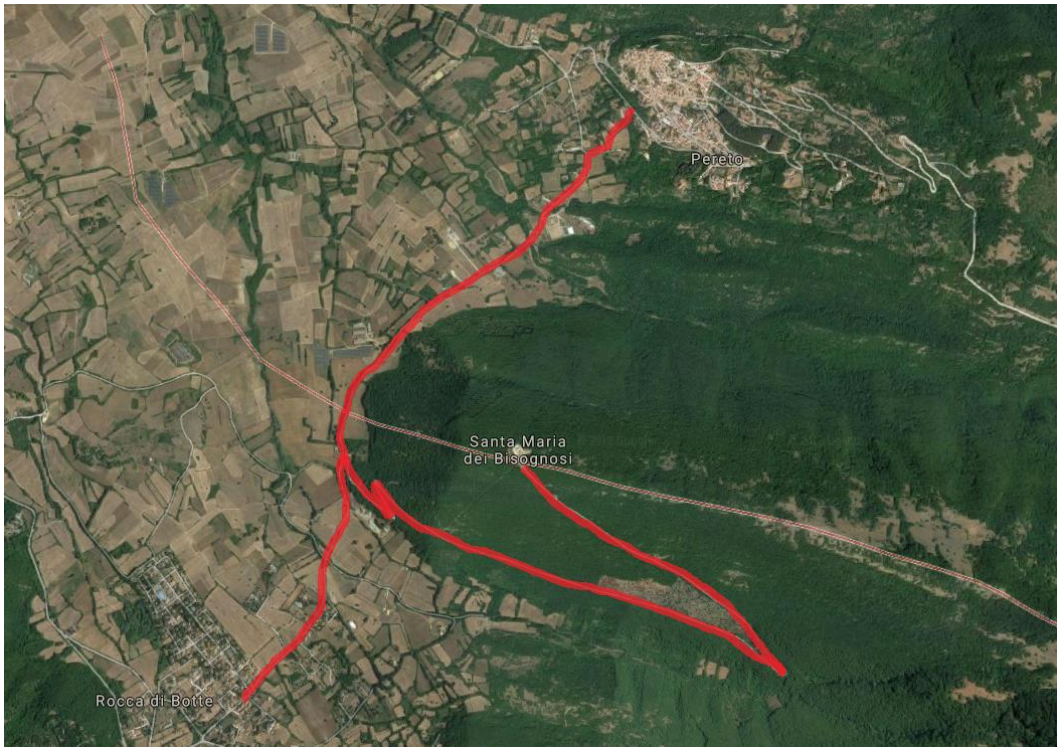

Vista satellitare SP 111 ñdi Monteserraseccaò

S.P. 26 ñTURANESEò

La SP 26 ñTuranenseò si sviluppa a partire dalla SR 5 ñTiburtina Valeriaò, in corrispondenza del Comune di Carsoli, fino al confine tra Regione Abruzzo e Regione Lazio costeggiando il corso del fiume Turano e per una estensione complessiva di 5,720 Km.

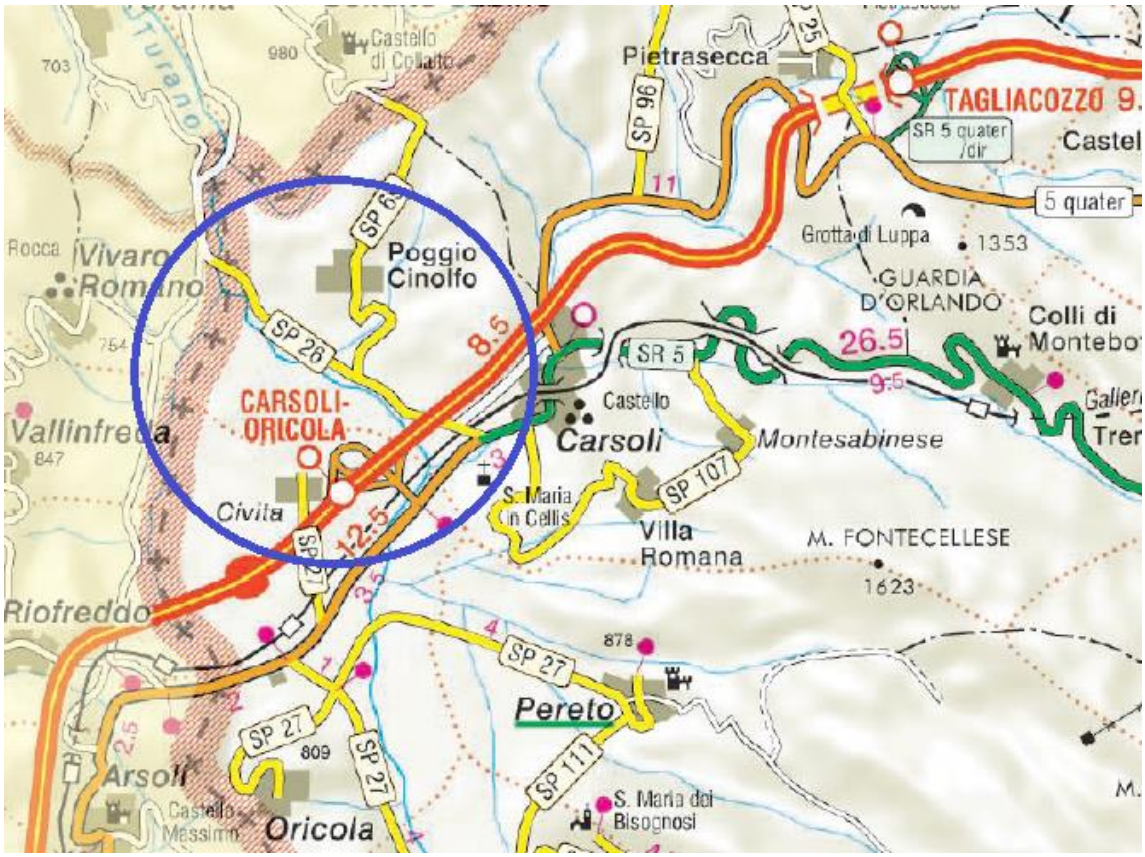

Estratto Carta delle Strade Provinciali

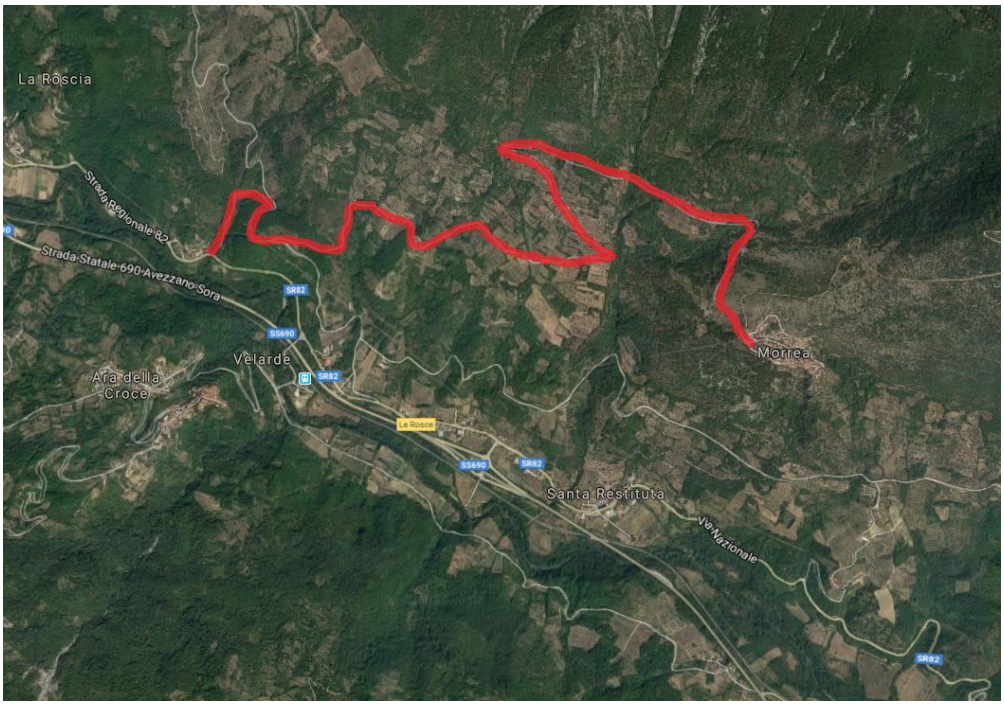

*Vista satellitare SP 26 **ñ**Turanense**ò***

DOCUMENTAZIONE FOTOGRAFICA

S.R. 5 ñTIBURTINA VALERIAò





S.P. 124 ñDI NESPOLOò





S.P. 27 ñDEL CAVALIEREò







S.P. 111 ñDI MONTESERRASECCAò





S.P. 26 ñTURANESEò





LôAquila, lì 05.12.2018

PROGETTISTI

(Ing. Giuditta MILANO)

(F.to)