AMMINISTRAZIONE PROVINCIALE DELLôAQUILA

- UFFICIO TECNICO -
SETTORE VIABILITAô

– PROGETTO ESECUTIVO -

MASTERPLAN PER L'ABRUZZO ï Sub. Intervento 18
S.R. 5 BIS ñVESTINA SARENTINAò ï S.R. 520 ñDEL CERASOò ï S.P. 38 ñNUOVA VESTINAò ï LAVORI DI MANUTENZIONE STRAORDINARIA DEL CORPO STRADALE PER LA MESSA IN SICUREZZA



INQUADRAMENTO TERRITORIALE E DOCUMENTAZIONE FOTOGRAFICA	TAVOLA **2.0**	Identif. **IT-DF**
	Scala -	Data 05.12.2018

PROGETTISTI **Ing. Giuditta MILANO (F.to)**	RESPONSABILE DEL PROCEDIMENTO **Geom. Giuseppe DI BERNARDINI (F.to)**

S.R. 5 BIS “VESTINA SARENTINA”

La SR 5 bis “Vestina Sarentina” collega il Comune dell'Aquila, da cui parte, con il Comune di Rocca di Cambio. Il tratto di competenza provinciale è il II° tratto la cui estensione complessiva è di 11,200 Km.

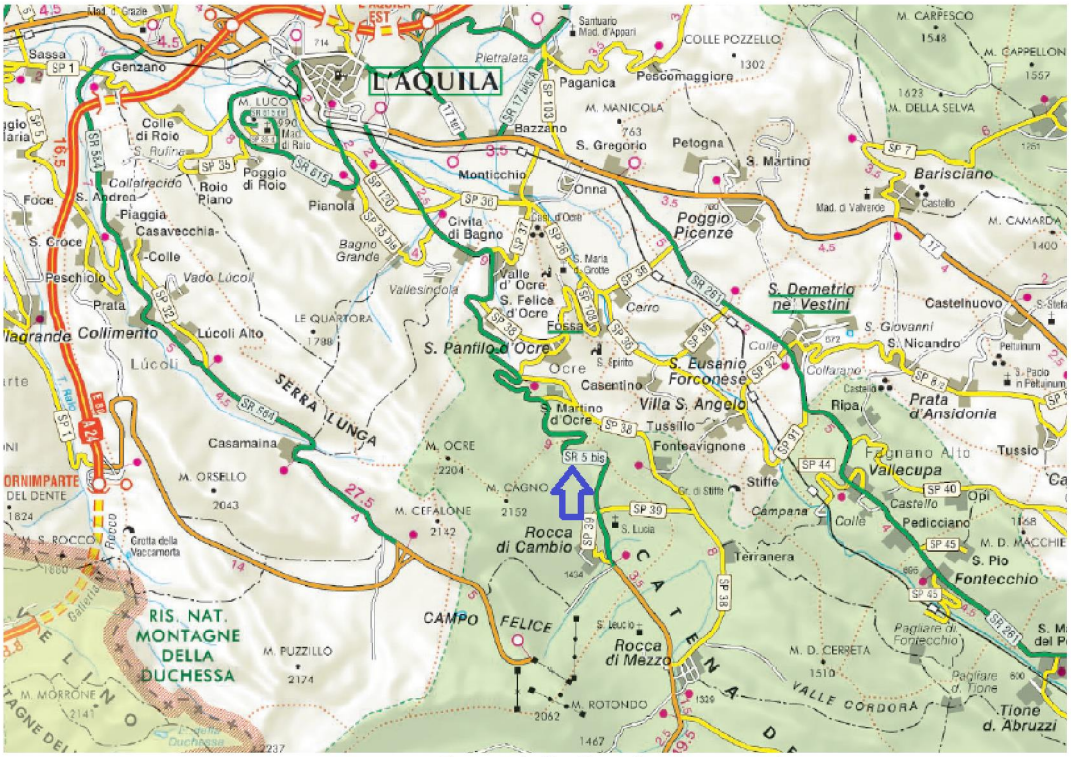

Estratto Carta delle Strade Provinciali

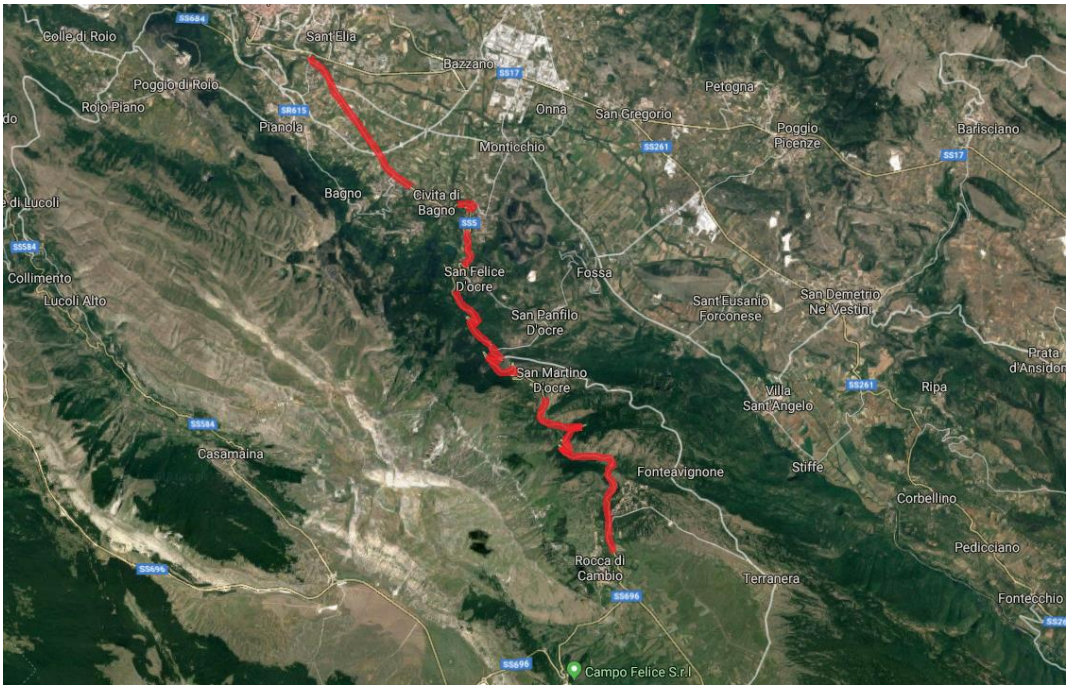

Vista satellitare SR 5 bis ñVestina Sarentinaò

S.R. 520 ñDEL CERASOò

La SR 520 ñdel Cerasoò si sviluppa a partire e ritorna nel Comune di Ovindoli. L'estensione complessiva della SR 520 è di 4,200 Km.

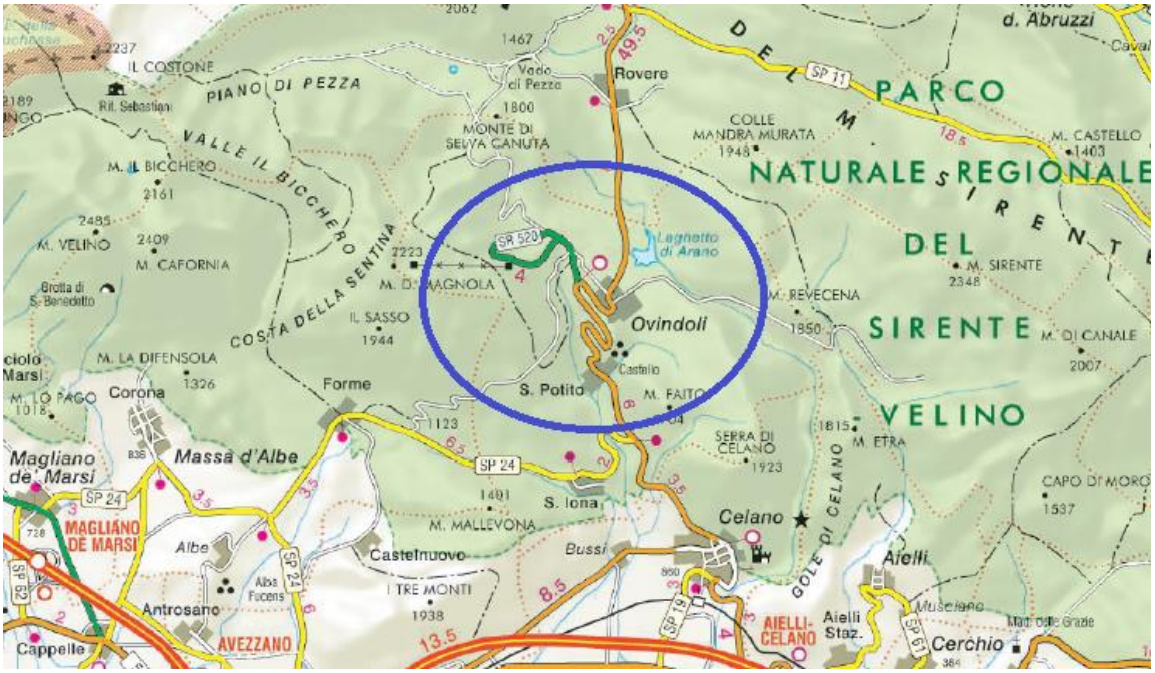

Estratto Carta delle Strade Provinciali



Vista satellitare SR 520ñdel Cerasoò

S.P. 38 ñNUOVA VESTINAò

La SP 38 ñNuova Vestinaò collega il Comune di Rocca di Mezzo, da cui ha inizio, con il Comune di San Panfilo d'Ocre in corrispondenza del quale si innesta sulla SR 5 bis. L'estensione complessiva della SP 38 è di 22,385 Km.

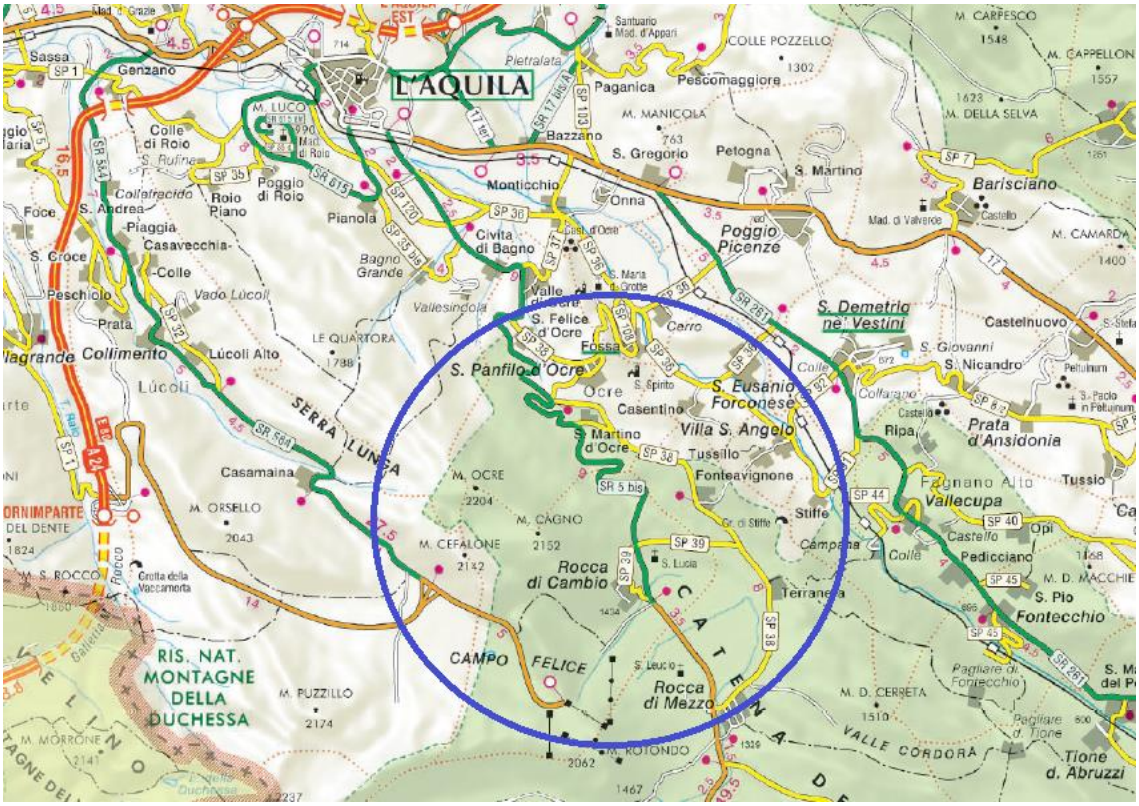

Estratto Carta delle Strade Provinciali

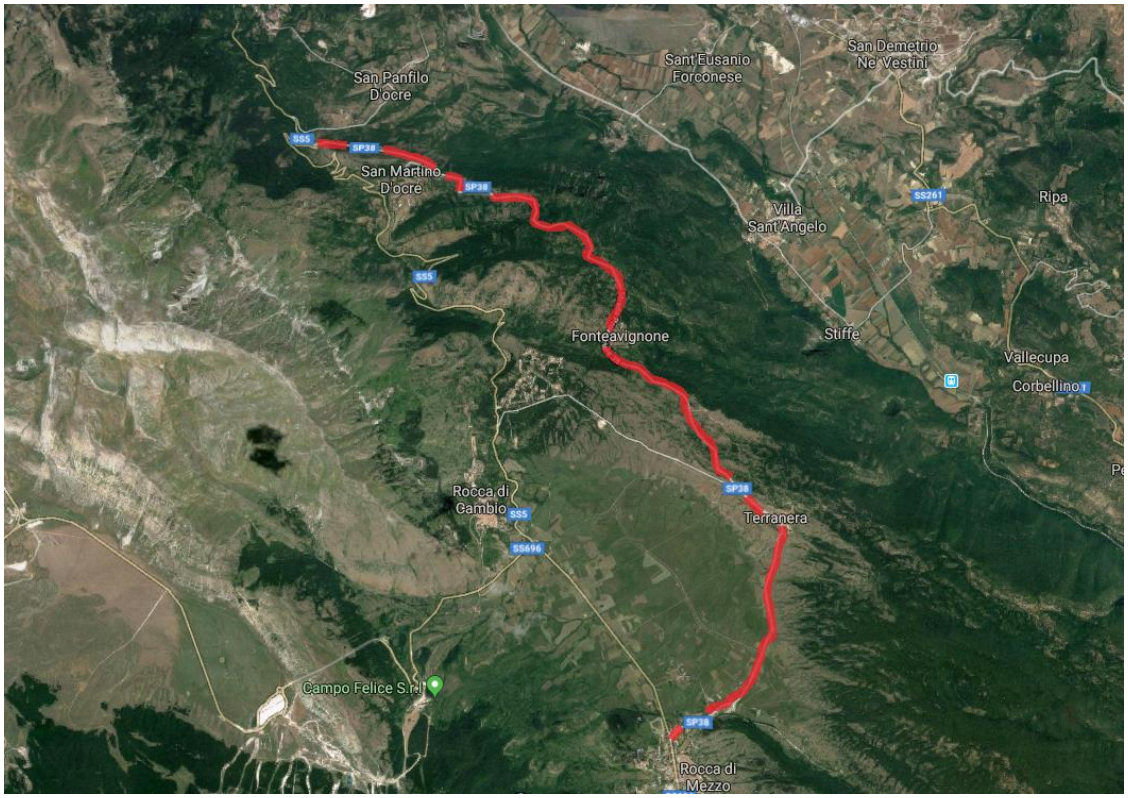

Vista satellitare SP 38ñNuova Vestinaò

DOCUMENTAZIONE FOTOGRAFICA

S.R. 5 BIS ñVESTINA SARENTINAò





S.R. 520 ñDEL CERASOò









S.P. 38 ñNUOVA VESTINAò











LôAquila, lì 05.12.2018

PROGETTISTI

(Ing. Giuditta MILANO)

(F.to)